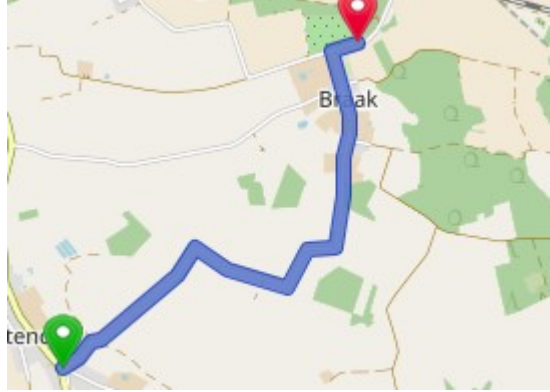

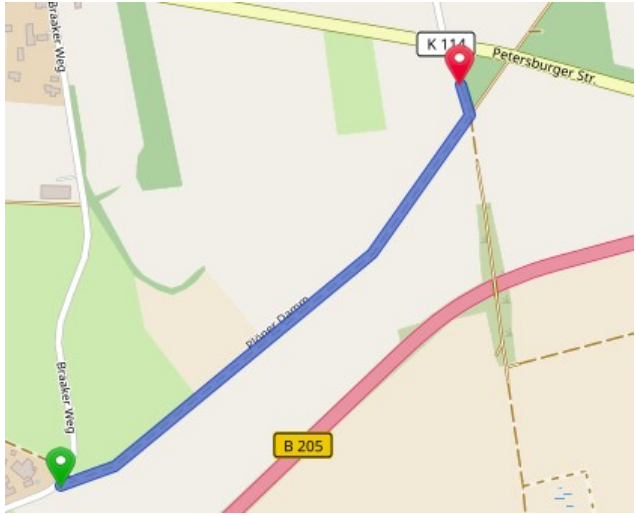
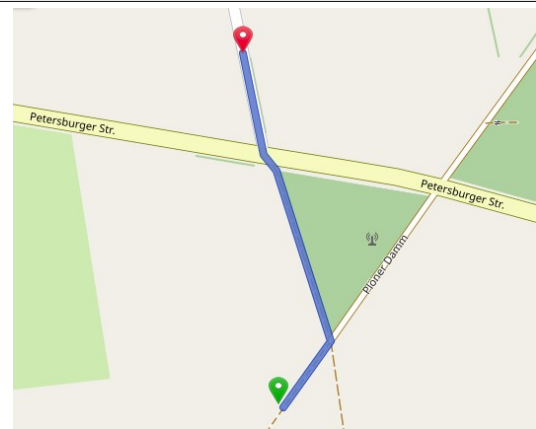


## Fahrradtour Latendorf - Willingrade – Husberg – Groß-Kummerfeld – Latendorf

Hinweis zu den Karten: Wir fahren immer von grün nach rot. Die Maßstäbe variieren ständig. Die Länge der Teilstrecke ist unter der Karte angegeben.

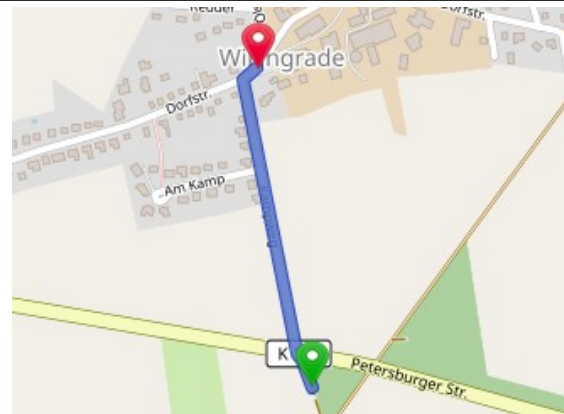
Beschreibung	Kartenausschnitt
<p>Start am Mehrgenerationenplatz. Wir fahren den Braaker Weg hinunter nach <b>Braak</b>, folgen der <b>Dorfstraße</b> bis zum Ende.</p>	 <p>2,5 km</p>
<p>Wir biegen nach <b>rechts</b> ab in Richtung <b>Willingrade</b>, fahren über die Brücke, die über die Bahn und die B205 führt, und kommen an einem <b>Bauernhof</b> (grauer Punkt) vorbei. Gegenüber des Bauernhofes, in der Linkskurve, zweigt <b>nach rechts</b> ein <b>Feldweg</b> ab, der <b>Plöner Damm</b>. Da fahren wir hinein. Statt die Kurve zu nehmen, fahren wir praktisch geradeaus weiter.</p>	 <p>1,2 km</p>
<p>Wir folgen dem Feldweg namens Plöner Damm bis zu einer <b>Kreuzung</b> mit einem anderen Feldweg. Dort biegen wir <b>links</b> ab.</p>	 <p>1,0 km</p>

Wir kommen an die **K114**, die wir geradeaus überqueren.



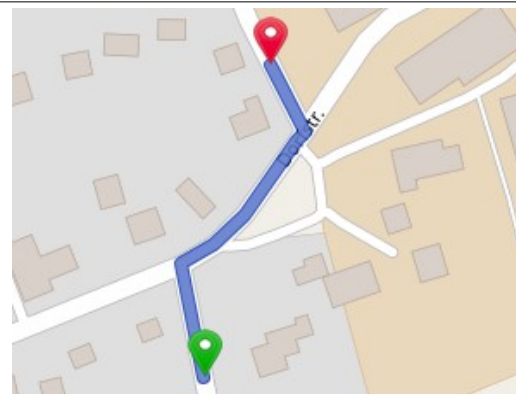
0,2 km

Die Straße jenseits der K 114 heißt **Kampweg**. Er führt uns nach **Willingrade**. Bald erreichen wir die **Dorfstraße**. Hier biegen wir **rechts** ab.



0,4 km

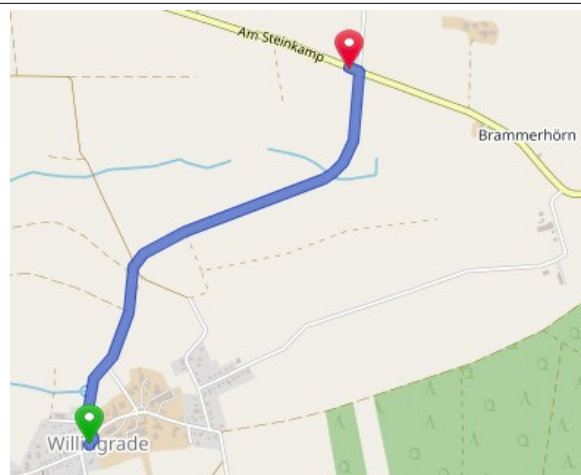
Nach **knapp 100m** verlassen wir die Dorfstraße wieder und biegen nach **links** ab in die **Ölstraße** Richtung **Bornhöved**.



0,1 km

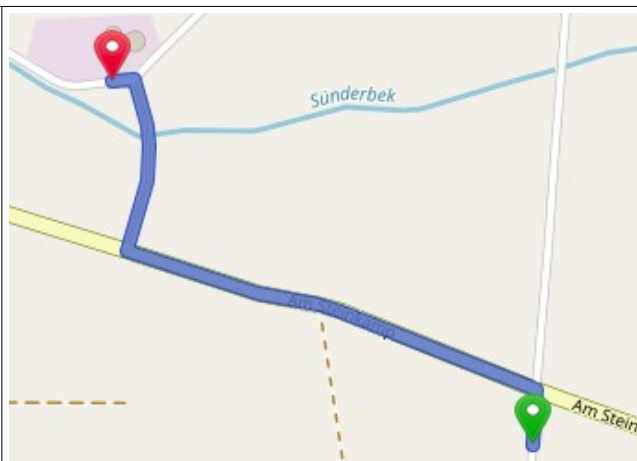
Wir folgen der Ölstraße, bis wir die **Bushaltestelle Brammerhörn** erreichen. Dahinter biegen wir an der Kreuzung **links** ab in die Straße Am Steinkamp Richtung **Groß Kummerfeld**.

Kurz hinter Willingrade passieren wir das **Quellgebiet der Stör**, das links der Ölstraße liegt.



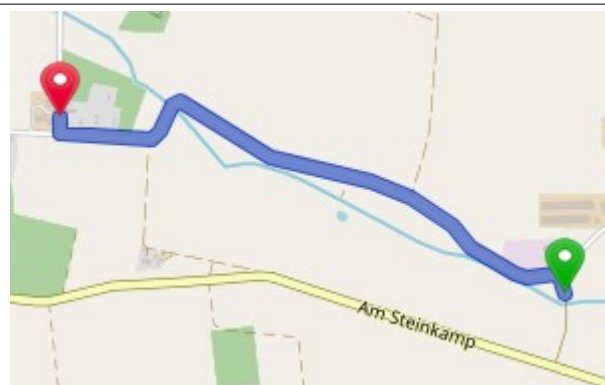
2,0 km

Hinter der nächsten **Bushaltestelle Marienhof** biegen wir nach rechts ab und fahren bald auf eine **Biogasanlage** zu. Vor der Biogasanlage biegen wir **links** ab.



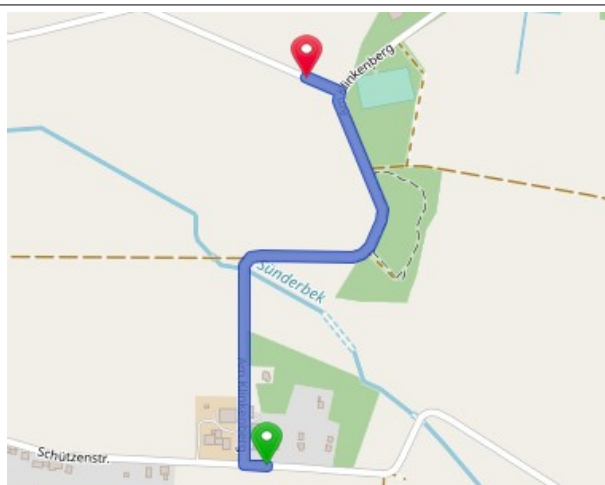
0,9 km

Wir folgen der Straße bis wir an die ersten Häuser von **Groß Kummerfeld** kommen. (Hier noch keine geschlossene Ortschaft). Dort biegen wir nach **rechts** ab in die Straße **Am Klinkenberg** in Richtung **Sportplatz**.



1,6 km

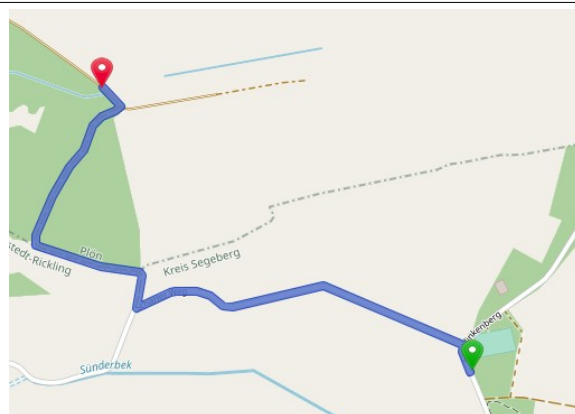
Bald führt die Straße an einem Wald entlang. In einer Rechtskurve biegen wir nach **links** auf den asphaltierten **Scharler Weg** ab.



0,9 km

Wir folgen diesem Weg, bis er vor ein paar Pappeln eine scharfen Knick nach links macht. Nach **rechts** zweigt ein **Plattenweg** ab, der auf einen Wald zuführt.

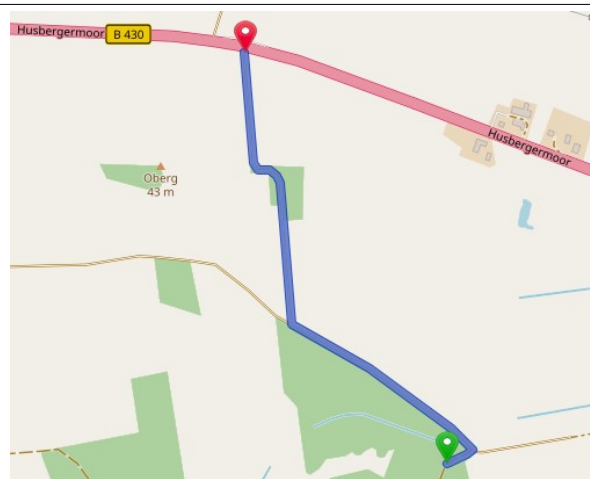
Wir biegen nach **rechts** auf diesen Plattenweg ein. Der macht am Wald eine Linkskurve und führt nun am Waldrand entlang. Dann führt uns der Weg in den Wald hinein. Am Ende des Waldes treffen wir auf einen **Querweg**. Hier biegen wir nach links ab.



1,7 km

Wir fahren am Waldrand entlang, bis nach **rechts** ein weiterer **Plattenweg** auf eine **Höhe** führt. Da geht es hinauf.

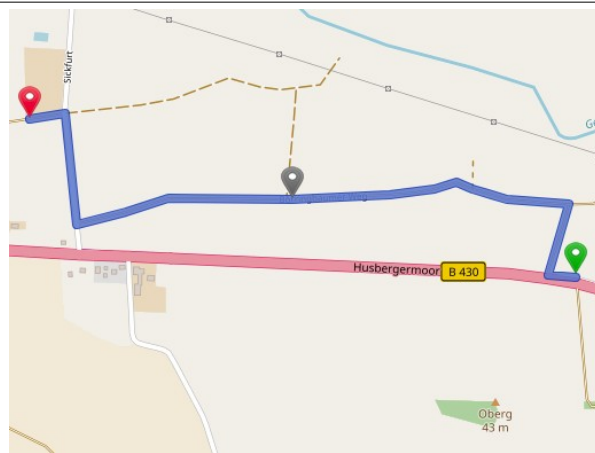
Der mühsame Weg auf die Höhe lohnt sich. Oben ist eine Bank, wo ihr ausruhen und die Aussicht genießen könnt. Weiter geht es dann steil bergab zur **B 430**. Auf der gegenüberliegenden Seite ist ein **Parkplatz**. Wir überqueren die B 430 vorsichtig, denn hier fahren die Autos schnell.



1,2 km

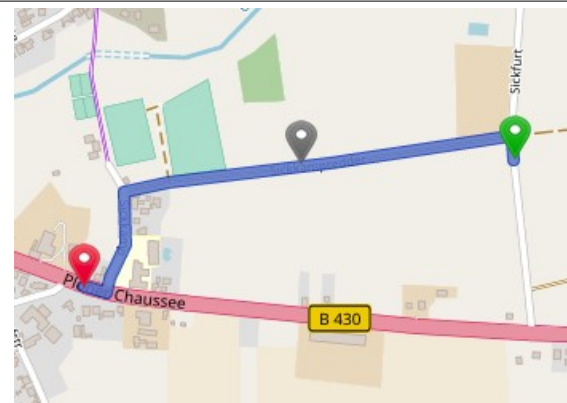
Am **Parkplatz** wenden wir uns nach **links** und fahren gleich wieder nach **rechts** in einen Plattenweg, der bald in einen weiteren Plattenweg mündet. Hier biegen wir nach **links** ab.

Wir folgen dem Plattenweg bis er in eine asphaltierte Straße mündet. Hier biegen wir nach rechts ab in die **Sickfurt**. (Auf der linken Seite ist ein Fahrradweg). Nach 250m kommen wir an eine Biogasanlage. Hier biegen wir links ab in den Sickkampredder.



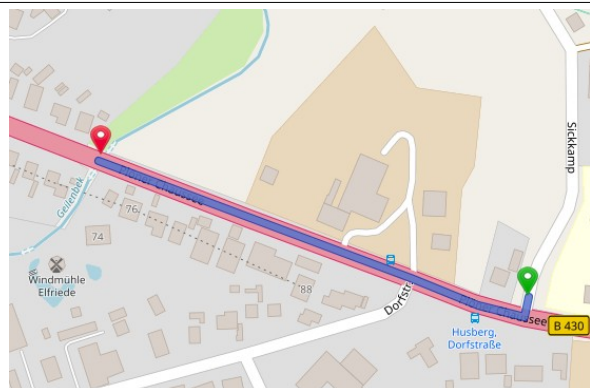
1,7 km

Wir kommen nach **Husberg** und an einen Sportplatz. Dahinter kommen wir an eine Querstraße, den **Sickkamp**. Hier biegen wir nach **links** ab. Die Straße mündet in die **Plöner Chaussee** (B 430). Wir fahren nach **rechts** auf den Radweg.



0,9 km

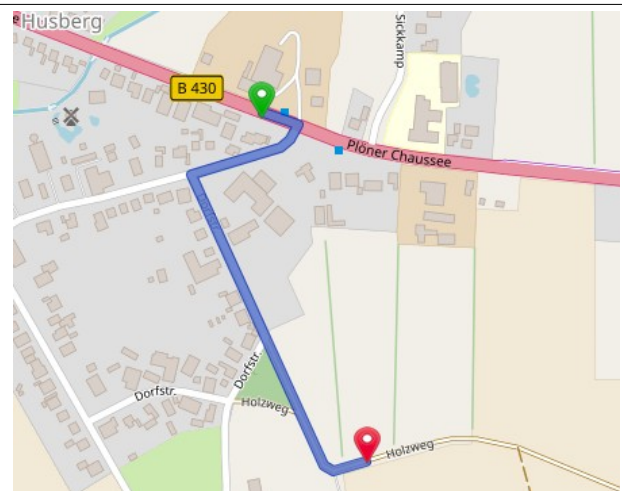
Wenn wir 300m weiter fahren, können wir auf der linken Seite die **Windmühle „Elfriede“** bestaunen. Sie steht auf einem Privatgrundstück und ist nicht zugänglich.



0,3 km

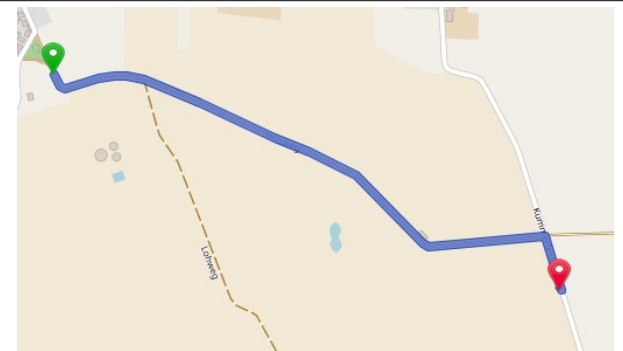


Wir fahren wieder zurück bis zur Fußgängerampel. Dort wechseln wir auf die rechte Seite und biegen gleich danach **rechts** die **Dorfstraße** ein. Nach 100m biegen wir nach links ab. Nach weiteren 200m geht die Straße in einen Plattenweg über. Da fahren wir geradeaus weiter. Nach 150m macht der Plattenweg eine rechtwinklige Linkskurve, der wir folgen.



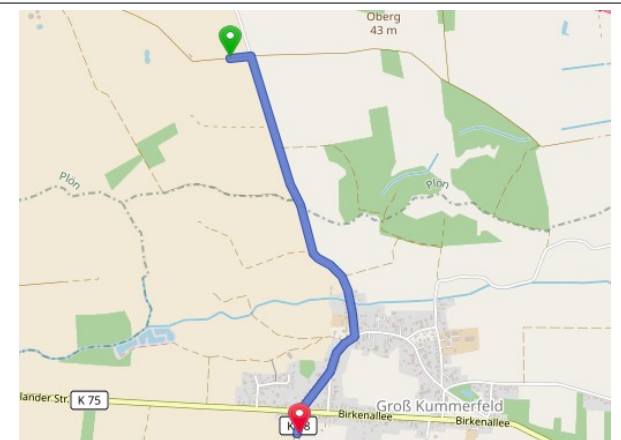
0,7 km

Der Plattenweg heißt Holzweg und führt uns an eine Kreuzung mit einer Asphaltstraße, dem Kummerfelder Weg. Hier biegen wir nach rechts in Richtung Groß Kummerfeld ab.



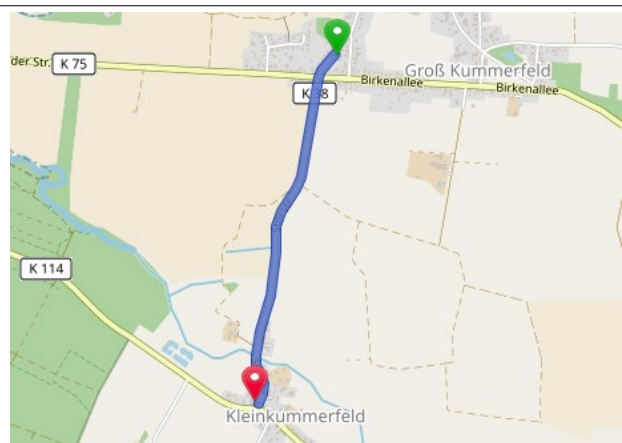
1,3 km

Wir folgen der Straße bis Groß Kummerfeld. Hier biegen wir nach rechts ab in die Hauptstraße Richtung Klein Kummerfeld. Weiter geradeaus über die Gadeländer Straße hinweg.



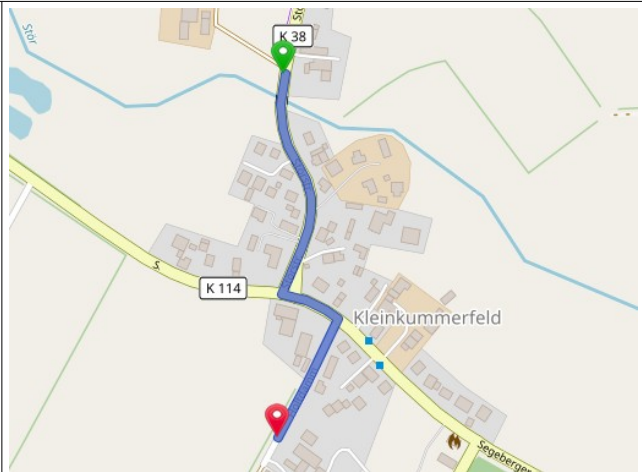
2,0 km

Jetzt fahren wir immer geradeaus bis wir über die Stör und zur K114 in Klein Kummerfeld kommen.

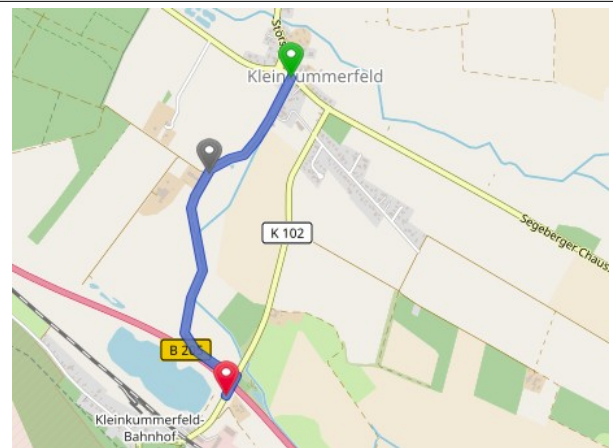


1,4 km

Wir bleiben auf der Nordseite der K 114 und fahren 75m nach links. Dort überqueren wir die Straße und fahren in den gegenüberliegenden Holtdamm.

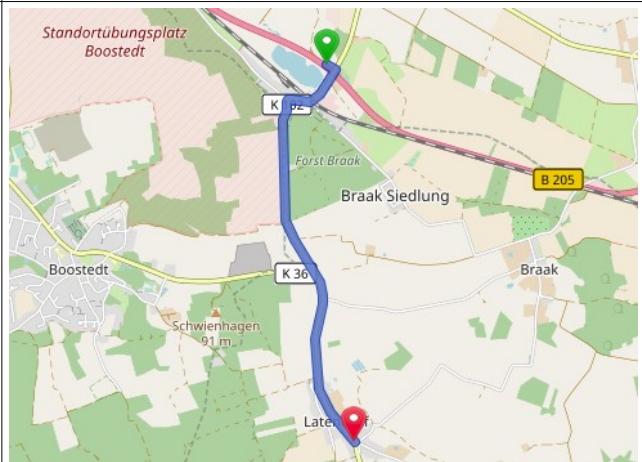


Dem **Holtdamm** folgen wir. Bald kommen wir an ein **Dreieck**. (Grauer Punkt) Wir halten uns **links** und fahren auf dem Feldweg weiter. Schließlich erreichen wir die K 102 auf der Brücke über die B 205.



1,6 km

Wir folgen nun der K 102 bis nach Latendorf



3,7 km