

Initiative Lebendiges Latendorf

Fahrradrallye für Kinder und Erwachsene vom 01. bis 16.08.

Liebe Teilnehmende!

Schaut Euch die Karten auf jeder der folgenden Seiten an. Dort seht Ihr, wie Ihr fahren müsst. Die Punkte, wo eine Aufgabe anfällt, sind durch eine Nummer gekennzeichnet. Die Aufgaben für Erwachsene sind **gelb**, die für Kinder **blau** gekennzeichnet. Unter der Karte ist eine Tabelle mit den Fragen und einer Antwortspalte. Ein Aufgabenblatt ist also für eine erwachsene Person und ein Kind gedacht.

Wenn zwei Erwachsene zusammen fahren, benutzt die zweite Person für die Antworten die Kinderzeilen, löst aber die gelben Aufgaben.

Die mit einem Fotoapparat gekennzeichneten Aufgaben sind nur für Kinder gedacht. Nur das Selfie am Ende der letzten Etappe - an der Kehre in der Holzkoppel - schließt die Erwachsenen mit ein. Die originellsten Fotos werden in der „Latendorfer Zeitung“ veröffentlicht, wobei das Kind auch namentlich genannt wird. Das Einverständnis hierfür wird weiter unten angekreuzt.

Der ausgefüllte Fragebogen kann gleich nach der Rallye in der Alten Landstraße 12 in den dafür vorgesehenen weißen Briefkasten geworfen werden. Die Fotos werden in digitaler Form an die E-Mailadresse der „Latendorfer Zeitung“ geschickt.

latendorfer-zeitung@posteo.de

Bitte die Namen angeben, damit ich sie zuordnen kann. Eventuelle analoge Fotos können nach dem Entwickeln ebenfalls in den weißen Briefkasten geworfen werden.

Bevor Ihr losfahrt, steckt Euer Startgeld von 5,00€ pro teilnehmende Person, auch für Kinder, in einen Umschlag, schreibt auf den Umschlag die Namen der Teilnehmenden und klebt ihn zu. An der Alten Landstraße 12 werft Ihr ihn mit dem Fragebogen in den weißen Briefkasten ein.

Fred Bartuleit

Name der Teilnehmenden:

Erwachsenen

Kind

--	--

Alter des Kindes:

Name und Fotos dürfen in der „Latendorfer Zeitung“ veröffentlicht werden

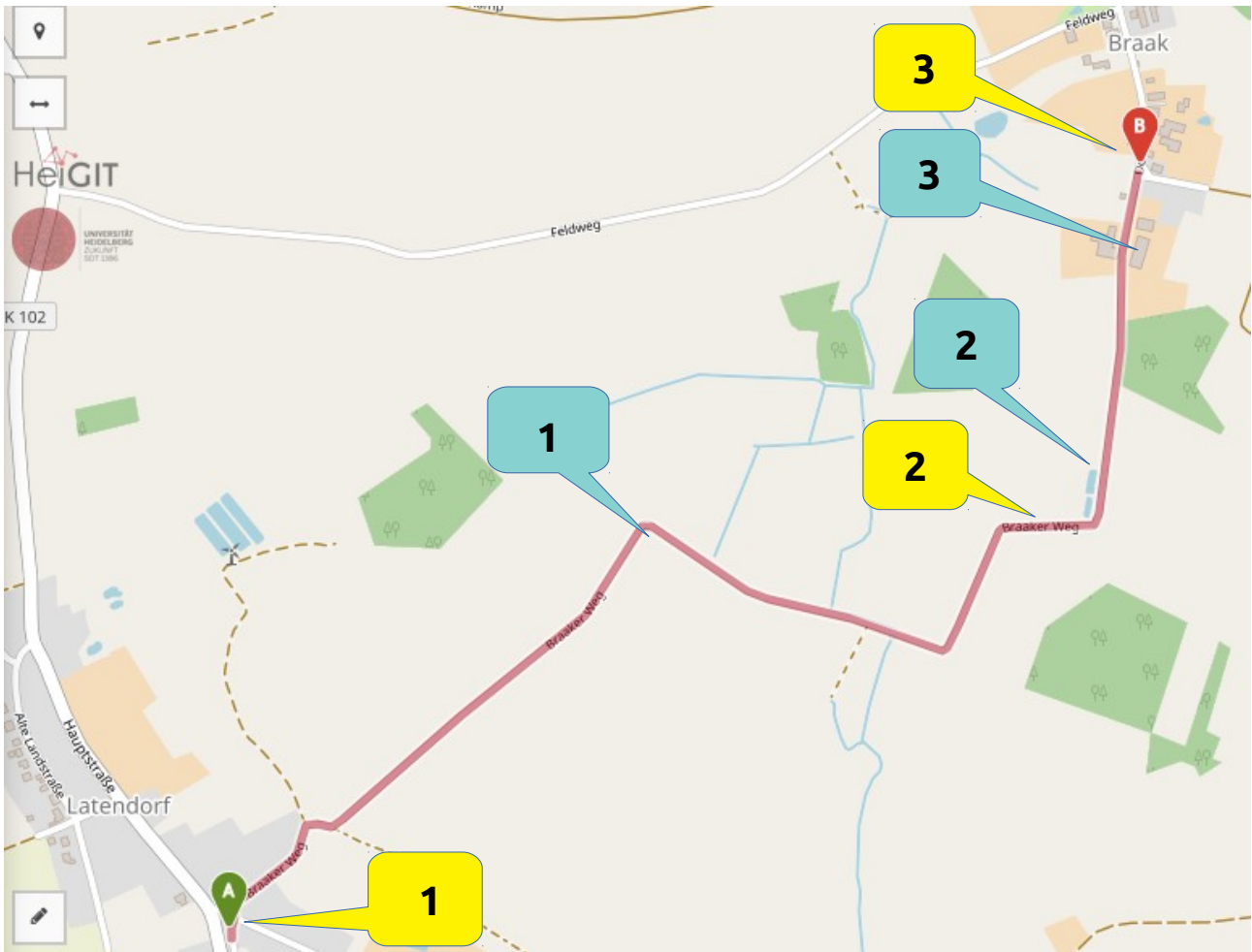
Bitte keine Namen und Fotos in der „Latendorfer Zeitung“ veröffentlichen

Unterschrift der Erziehungsberechtigten

.....

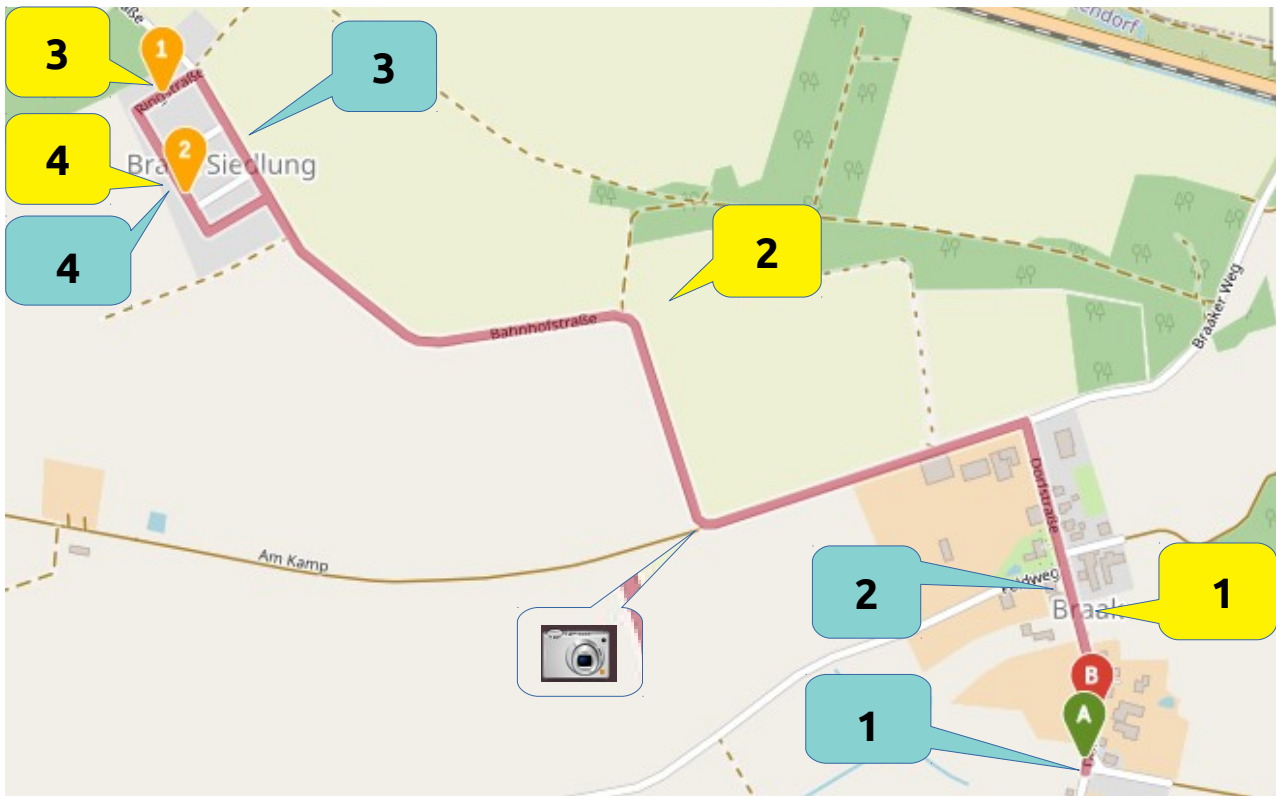
Alle Karten sind auf Grundlage von Open Street Maps erstellt. Die Maßstäbe fallen unterschiedlich aus.


Erste Etappe von **Latendorf, Mühlenberghaus**, nach **Braak, Wilhelm-Janßen-Platz**
 Länge: 2,7km



1	Am Ehrenmal: Wie vielen Gefallenen aus dem 1. Weltkrieg wird hier gedacht?	
2	Dieses Wegstück liegt exakt auf dem 54. Breitengrad. Der berührt die Länder Polen, Litauen, Weißrussland, Russland, Kasachstan, Japan, USA, Kanada, Irland, England.	Ein Land gehört da nicht hin. Welches?
3	Was hat Wilhelm Janßen für die Feuerwehr erfunden? A Eine Superpräzisionswasserspritze B Eine Tauchglocke für den Löschteich C Den „Willy-Sack“	A oder B oder C
1	Was für Bäume wachsen an dieser Ecke?	
2	Welche Pflanze wächst besonders häufig am Ufer des Klärteiches?	
3	Hier wohnt ein Fußball-Fan. Wie heißt sein Verein? Wann wurde der Verein gegründet?	

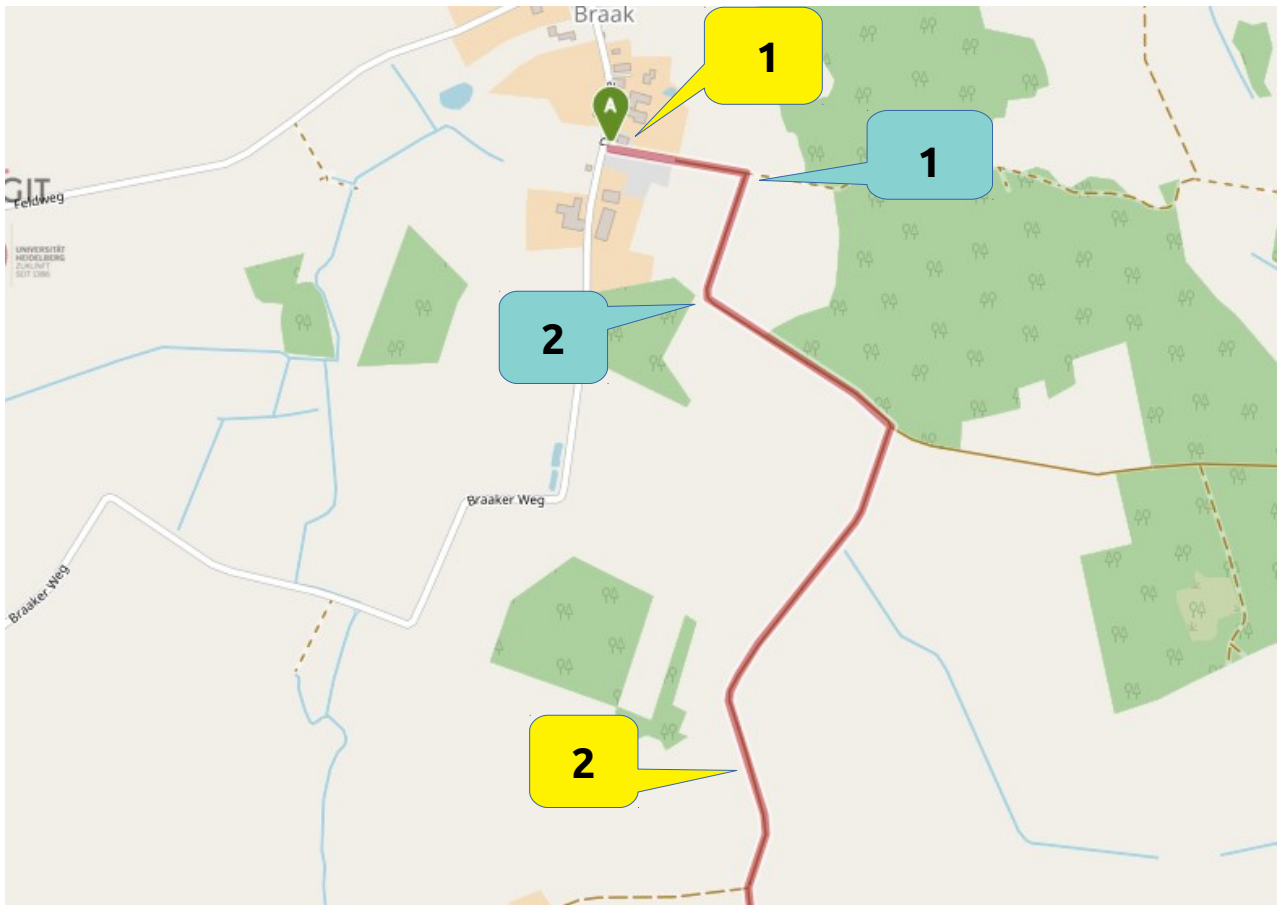
Zweite Etappe von **Braak, Wilhelm-Janßen-Platz**, nach **Braak Siedlung**, durch die Ringstraße und wieder zurück zum **Wilhelm-Janßen-Platz**. (4,5 km)



1	Welches Wappen hängt am Feuerwehrhaus?	
2	Was wächst auf diesem Feld?	
3	Wer hat bessere Augen als der Liebe Gott?	
4	Für welches Waschmittel wird hier geworben?	
1	Wie viele Ecken hat die Bank um die Eiche?	
2	Was für ein Baum steht vor dem Eingang des Gasthofes „Zur Eiche“?	
3	Welche Buslinien bedienen diese Haltestelle?	
4	Für welche Treckermarke wird hier geworben?	
	Stelle Dich auf den Weg „Am Kamp“ und leite wie ein Polizist den Verkehr in Richtung Braak Siedlung.	Dateiname: Vorname 1

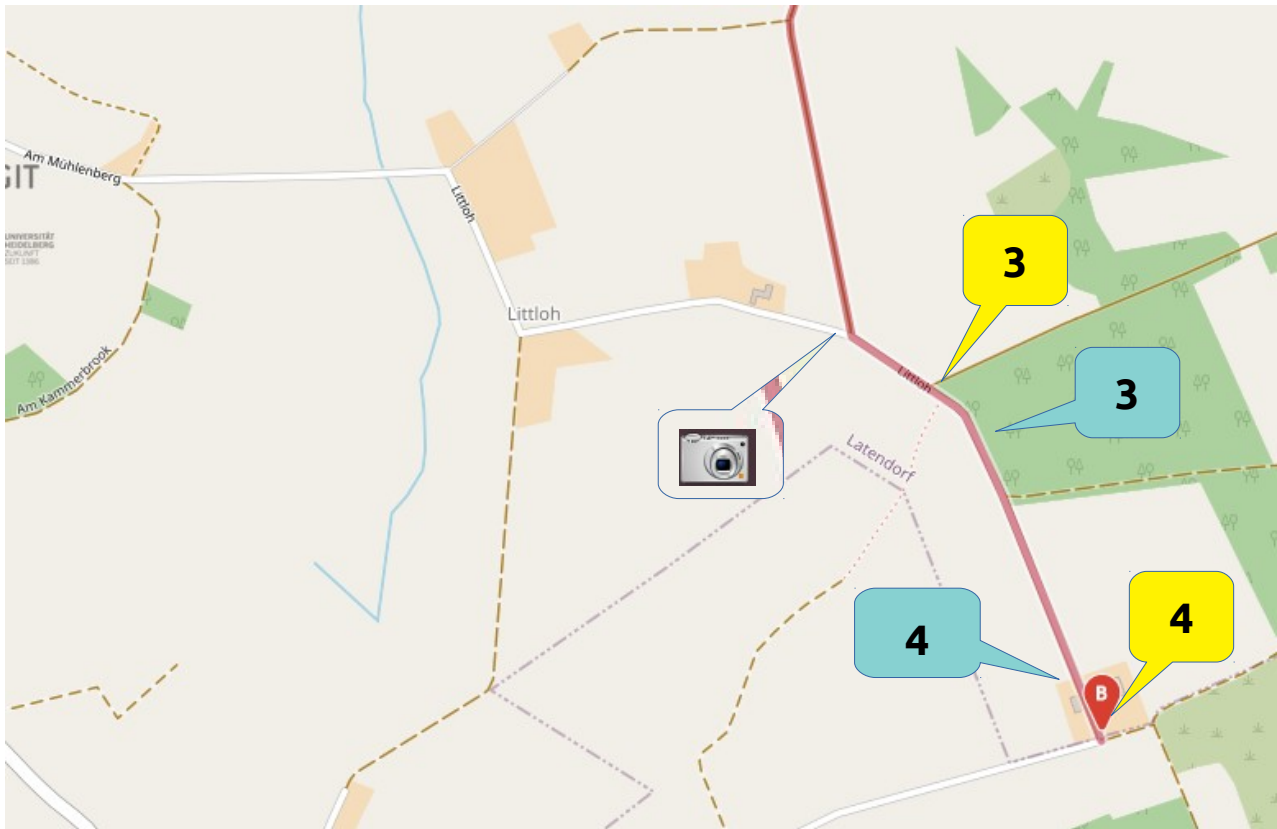
Alle Karten sind auf Grundlage von Open Street Maps erstellt. Die Maßstäbe fallen unterschiedlich aus.


Dritte Etappe: **Vom Braak, Wilhelm-Janßen-Platz, über den Littloh zur JKD-Horse-Ranch.** Länge: 3,1 km Erster Teil



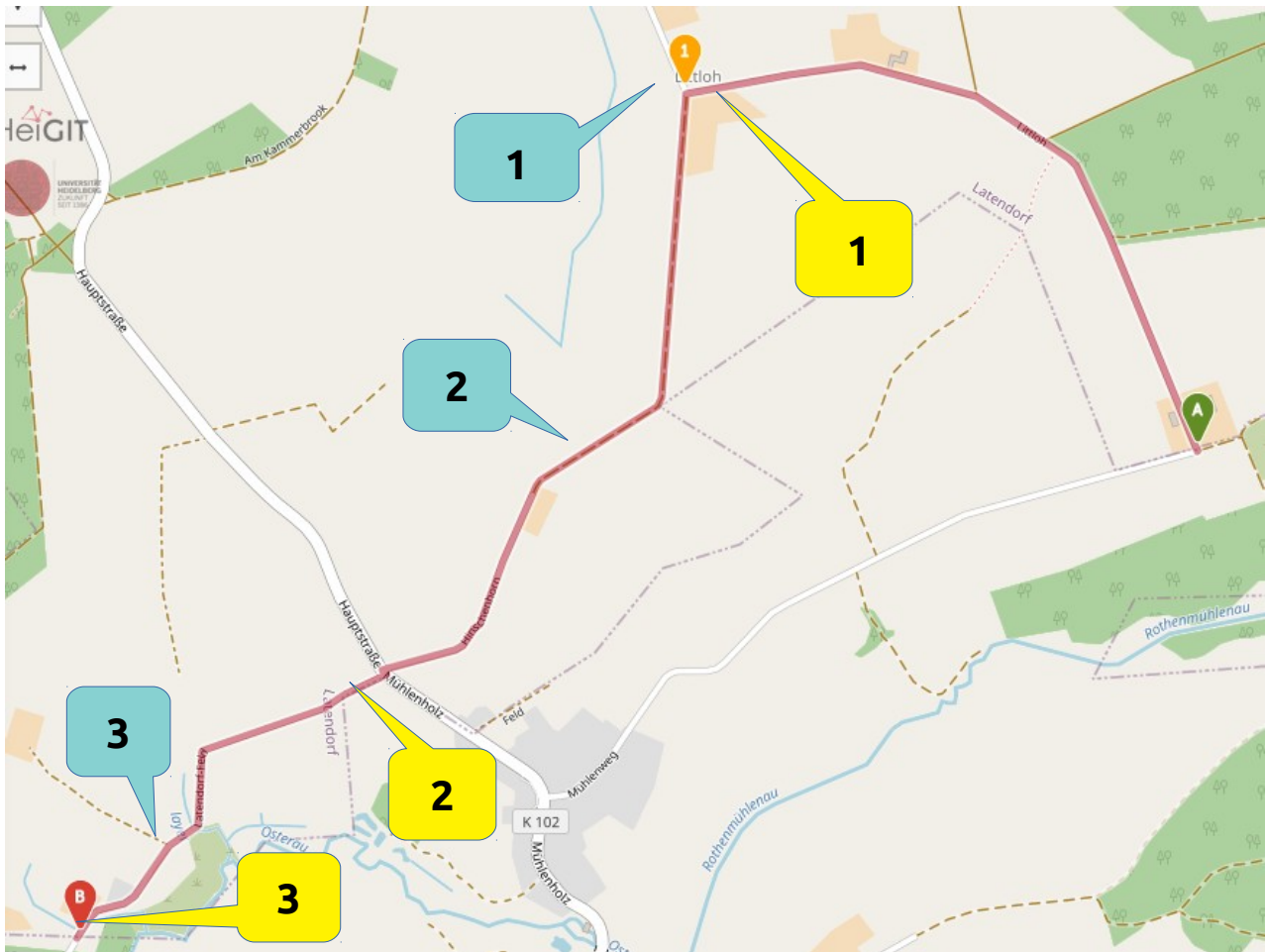
1	Hier ist die alte Braaker Schule. Wann wurde sie erbaut?	
2	In diesem geraden Abschnitt steht eine Reihe großer Eichen. Wie viele sind es?	
1	Welches wilde Tier steht hier unter Beobachtung?	
2	Von dieser Ecke bis links der Wald beginnt: Wie viele Kirschbäume siehst du?	

Dritte Etappe: **Vom Braak, Wilhelm-Janßen-Platz**, über den Littloh zur **JKD-Horse-Ranch**. Länge: 3,1 km Zweiter Teil



3	Welche Bezeichnung hat dieser Rettungspunkt?	
4	Was kann man hier kaufen?	
3	Hier wachsen überwiegend große Eichen, aber auch ein paar große	
4	Welches gefährliche Tier bewacht dieses Haus?	
	Hier an der Ecke steht ein leerer Schaukasten. Tu so, als würdest du deinen Begleitern den Inhalt erklären.	Dateiname: Vorname 2

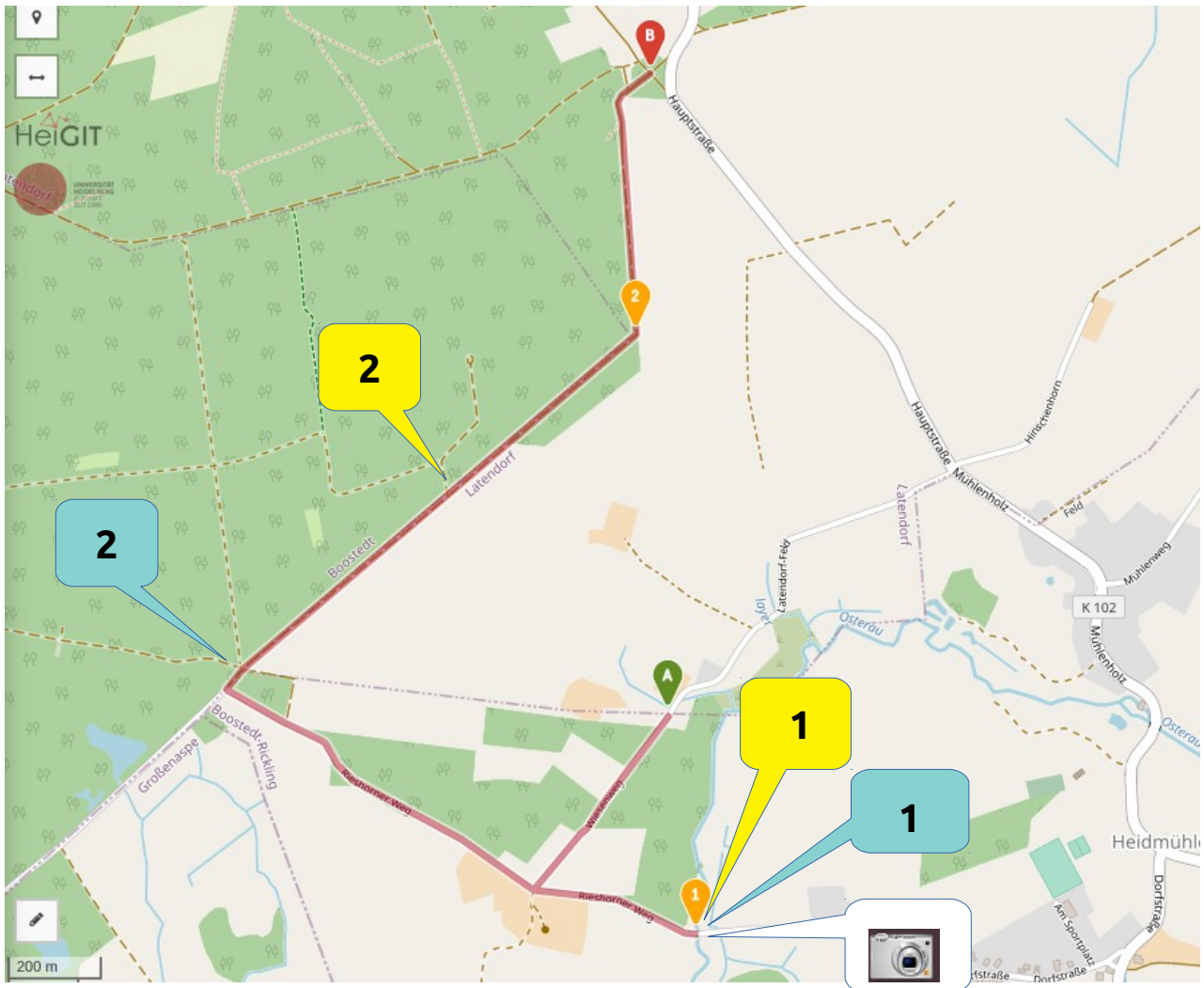
Vierte Etappe: Von der **JKD-Horse-Ranch** über **Littloh** nach **Latendorf-Feld**
 Länge: 3,7 km




1	Vor wem soll man sich in Acht nehmen? Bitte das englische Wort eintragen.	
2	Welche Automarke wird hier vertreten?	
3	Was steht auf dem Stein, der an der Auffahrt zu Hausnummer 8 liegt? liegt?	
1	Welche Tiere laufen hier auf der Koppel?	
2	Wovor warnt dieses Verkehrsschild?	
3	Welches Tier lieben die Leute, die in Hausnummer 2 wohnen?	

Alle Karten sind auf Grundlage von Open Street Maps erstellt. Die Maßstäbe fallen unterschiedlich aus.

Fünfte Etappe von **Latendorf-Feld** zur **Alten Landstraße**.
Länge: 3,7 km




Das erste Zwischenziel ist eine Brücke.

1	Welche Flüsse durchschwimmt eine von hier abgeschickte Flaschenpost bevor sie die Nordsee erreicht?	
2	Wer ist Eigentümer dieses Waldes?	
1	Wie heißt dieser Fluss?	
2	Was führt hier in den Wald hinein?	
	Beuge Dich über das Brückengeländer und spucke in den Fluss.	Dateiname: Vorname 3

Alle Karten sind auf Grundlage von Open Street Maps erstellt. Die Maßstäbe fallen unterschiedlich aus.

Sechste Etappe von **Alte Landstraße** (Dreieck) zur **Holz-koppel** (Wendehammer)
 Länge: 1,5 km



1	Tannengrund: Welche Pferderasse wird hier gezüchtet?	
2	Hier war früher mal eine Tankstelle. Welche Benzinmarke hat sie verkauft?	
1	Welches Tier schmückt das Schild für das Naturschutzgebiet?	
2	Wie weit ist es von hier bis nach Bad Bramstedt?	
	Auf dem alten Schulhof stehen zwei Fußballtore. Du bist der beste Torwart der Welt. Stelle Dich so in ein Tor, als würdest Du einen Elfmeterschuss erwarten.	Dateiname: Vorname 4

Bitte den Fragebogen abgeben in der Alten Landstraße 12. Dort steht ein Briefkasten mit der Aufschrift: „Fahrradrallye“. Den Umschlag mit dem Startgeld nicht vergessen.

Alle Karten sind auf Grundlage von Open Street Maps erstellt. Die Maßstäbe fallen unterschiedlich aus.